

Муниципальное бюджетное общеобразовательное учреждение  
"Верхнепашинская средняя общеобразовательная школа № 2"

(наименование ОУ)

«СОГЛАСОВАНО»

Руководитель  
МКУ «Управление образования»



Е.В. Гуляева  
2024 г.

«СОГЛАСОВАНО»

Начальник Отделения  
Госавтоинспекции МО МВД  
России «Енисейский» майор  
полиции



Д.И. Шадрин  
2024 г.

«УТВЕРЖДАЮ»

И. о. директора школы



М.В. Деревянченко  
2024 г.

ПАСПОРТ  
ШКОЛЬНОГО АВТОБУСНОГО МАРШРУТА

с. Верхнепашино-п. Байкал – д. Южаково - д. Прутовая - с. Верхнепашино

(наименование маршрута)

**ПАСПОРТ ШКОЛЬНОГО МАРШРУТА**  
**МБОУ Верхнепашинская СОШ № 2**

МАРШРУТ: п. Байкал – д. Южаково - д. Прутовая - с. Верхнепашино  
(наименование маршрута)

Составлен по состоянию на 15.07.2024г.

**ХАРАКТЕРИСТИКА МАРШРУТА**

Вид маршрута	Регулярный школьный
Дата открытия и основание	Распоряжение администрации Енисейского района № _____ от _____
Наименование организации-заказчика	МБОУ <u>Верхнепашинская СОШ № 2</u>
Почтовый и фактический адрес заказчика	663148, Енисейский район, с. Верхнепашино, ул. Геофизиков, д.18
Руководитель (ФИО) организации-заказчика	Поротникова Юлия Викторовна
Телефон организации-заказчика	8391952-84-24
Наименование организации-перевозчика	МБОУ <u>Верхнепашинская СОШ № 2</u>
Почтовый и фактический адрес перевозчика	663148, Енисейский район, с. Верхнепашино, ул. Геофизиков, д.18
Руководитель (ФИО) организации-перевозчика	Поротникова Юлия Викторовна
Телефон организации-перевозчика	8391952-84-24
Общая протяженность маршрута, км	<u>15</u> км (согласно акту замера)
Марка подвижного состава	ПАЗ 423470-04
Дата закрытия и основания	

### Сведения о трассе маршрута

Кем обслуживается дорога	АО Лесосибирск-Автодор
Наличие мостов (между какими пунктами или на каком километре) и их грузоподъемность	с. Верхнепашино- д. Прутовая мост через р. Симоновка 25 т.
	д. Прутовая - д. Южаково мост через р. Кузьминка 25 т.
Наличие железнодорожных переездов (между какими пунктами или на каком километре) и их вид (охраняемые, неохраняемые)	нет
На каких остановочных пунктах имеются съездные площадки	п. Байкал
Наличие разворотных площадок на конечных пунктах	имеется
Прочее	-

СОГЛАСОВАНО:

Начальник Госавтоинспекции МО МВД России «Енисейский»  
майор полиции

Д.И. Шадрин

12.07.2024

УТВЕРЖДАЮ:

И.о. директора МБОУ Верхнепашинская СОШ № 2

М.В. Деревянченко

**СХЕМА МАРШРУТА ДВИЖЕНИЯ ШКОЛЬНОГО АВТОБУСА ОБРАЗОВАТЕЛЬНОГО УЧРЕЖДЕНИЯ  
С. ВЕРХНЕПАШИНО – Д. БАЙКАЛ С УКАЗАНИЕМ ЛИНЕЙНЫХ, ДОРОЖНЫХ СООРУЖЕНИЙ И ОПАСНЫХ УЧАСТКОВ**





## АКТ ЗАМЕРА ПРОТЯЖЕННОСТИ МАРШРУТА


Комиссия в составе председателя Поротниковой Ю.В.,  
 Членов: 1. Заместителя директора по АХЧ Деревянченко М.В., 2. председателя профкома школы  
Трифоновой Е.Д., 3. социального педагога Вороновой Ж.В.

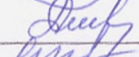
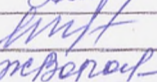
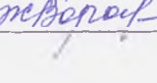
произвела замер расстояний и общей протяженности маршрута школьного автобуса п. Байкал – д. Южаково - д. Прутовая - с. Верхнепашино  
 (наименование маршрута в соответствии с распоряжением)

Путем контрольного замера на автобусе марки ПАЗ 423470-04 государственный номер Е860 РА, путевой лист № 84 от 24.05.2024г., водитель Нечаев А.Г. на стандартной авторезине, путем сверки с паспортом дороги, комиссия установила:

1. Протяженность маршрута: 15 км ( в соответствии с актом обследования маршрута по трассе)
2. Общая протяженность маршрута от ОУ согласно показанию счетчика спидометра составила 17 км (с учётом заезда автобуса в д. Южаково и с заездом в п. Байкал для посадки и высадки учащихся)
3. Расстояние от места стоянки автобуса до начального пункта движения 1 км, расстояние до заправочной станции 4 км.
4. Расстояние между промежуточными пунктами составило (с заездами):

Туда			Наименование остановочных пунктов	Обратно		
Показания спидометра	Расстояние между остановочными пунктами по трассе	Расстояние от начального пункта движения		Показания спидометра	Расстояние между остановочными пунктами	Расстояние от начального пункта движения
66046 км	15 км	17 км	1. д. Байкал	66063 км		17 км
			2. д. Южаково	66068,7 км	5,7 км	
			3. д. Прутовая	66077,8 км	9,1 км	
			4. с. Верхнепашино	66080 км	2,2 км	

Председатель комиссии  Поротникова Ю.В.

Члены комиссии: 1.  Деревянченко М.В.  
 2.  Трифорова Е.Д.  
 3.  Воронова Ж.В.



**КОЛИЧЕСТВО ПЛАНОВЫХ РЕЙСОВ НА МАРШРУТЕ**  
**п. Байкал – д. Южаково - д. Прутовая - с. Верхнепашино**

(наименование маршрута)

№ п/п	Сезон	Дни недели	Количество плановых рейсов (всего)
1	осень	Понедельник, вторник, среда четверг, пятница	220
2	зима	Понедельник, вторник, среда четверг, пятница	212
3	весна	Понедельник, вторник, среда четверг, пятница	240
4	лето	Понедельник, вторник, среда четверг, пятница	42

**РАСПИСАНИЕ ДВИЖЕНИЯ АВТОБУСОВ НА МАРШРУТЕ**

День недели	Номер маршрута в программе	Пункт отправки	Пункт прибытия	Время отправки	Время прибытия	Количество подвозимых	Скорость движения
Понедельник	1	Верхнепашино (гараж)- Байкал-Верхнепашино (школа)		7:00-8:15		14	60
	2	Верхнепашино (школа)-Байкал-Верхнепашино (школа)		15:30-16:30		14	60
Вторник	1	Верхнепашино (гараж)- Байкал-Верхнепашино (школа)		7:00-8:15		14	60
	2	Верхнепашино (школа)-Байкал-Верхнепашино (школа)		15:30-16:30		14	60
Среда	1	Верхнепашино (гараж)- Байкал-Верхнепашино (школа)		7:00-8:15		14	60
	2	Верхнепашино (школа)-Байкал-Верхнепашино (школа)		15:30-16:30		14	60
Четверг	1	Верхнепашино (гараж)- Байкал-Верхнепашино (школа)		7:00-8:15		14	60
	2	Верхнепашино (школа)-Байкал-Верхнепашино (школа)		15:30-16:30		14	60
Пятница	1	Верхнепашино (гараж)- Байкал-Верхнепашино (школа)		7:00-8:15		14	60
	2	Верхнепашино (школа)-Байкал-Верхнепашино (школа)		15:30-16:30		14	60

Протяженность маршрута – 15 км.

Количество рейсов на заправку в неделю 3.

Расстояние до заправочной станции и обратно в день 8 км.

Ориентировочное время в пути до каждого пункта маршрута:

1. Верхнепашино-Прутовая 5 мин.

(наименование пункта маршрута)

2. Прутовая - Южаково 17 мин.

(наименование пункта маршрута)

3. Южаково - Байкал 8 мин.

(наименование пункта маршрута)

ПЕРЕЧЕНЬ АВТОБУСОВ, ОСУЩЕСТВЛЯЮЩИХ ПЕРЕВОЗКУ ШКОЛЬНИКОВ  
НА МАРШРУТЕ п. Байкал – д. Южаково - д. Прутовая - с. Верхнепашино

№ п/п	Категория, эксплуатационное назначение и класс АТС	Марка, модель государственный регистрационный знак АТС	Общая вместимость чел.	Год выпуска	Номер и дата лицензии
1	Автобус необщего пользования	ПАЗ 423470-04	31	2020	№ АН-24-001128 от 28.05.2019